

PROCES-VERBAL
de afisare a ofertei de vanzare

Judetul/Localitatea MURES	Registrul de evidenta nr. 193 din 12/02/2024 (zi/luna/an)
Primaria HODAC	

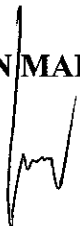
Incheiat astazi, 12.02.2024, in temeiul art. 6 alin. (2) din Legea nr. 17/2014 privind unele masuri de reglementare a vanzarii terenurilor agricole situate in extravilan si de modificare a Legii nr. 268/2001 privind privatizarea societatilor ce detin in administrare terenuri proprietate publica si privata a statului cu destinatie agricola si infiintarea Agentiei Domeniilor Statului, cu modificarile si completarile ulterioare.

In vederea indeplinirii formalitatilor prevazute de lege si aducerii la cunostinta preemtorilor a ofertei de vanzare nr. 189 din data de 12.02.2024, depusa de catre MOISIN MARIA STELA, MOISIN MARIUS LUCIAN si TOMSA MIRELA IONELA in calitate de vanzator/vanzatoare, proprietar/coproprietar/asociat unic/actionar, al terenului agricol situat in extravilanul localitatii TOACA, com. Hodac, judetul MURES, s-a constatat afisarea ofertei de vanzare la sediul institutiei si pe pagina de internet www.hodac.ro in data de 12.02.2024.

Oferta de vanzare nr. 189 din data de 12.02.2024 se afiseaza pentru un termen de 45 de zile lucratoare si contine informatii privind proprietarul terenului agricol, date privind identificarea terenului, precum si conditiile de vanzare.

In acest sens s-a intocmit proces-verbal de afisare a ofertei de vanzare nr. 193 din data de 12.02.2024 a terenului agricol situat in extravilan.


Primar,
IACOB VALENTIN MARIN



Secretar general,
IACOB LUCIAN



Intocmit,
Inspector – Farcas Rodica



CERERE

pentru afisarea ofertei de vanzare a terenului

Judetul/Localitatea (*) MURES/ Hodac	Nr. unic de inregistrare al ofertei de vanzare din Registrul de evidenta
Primaria (*) Hodac	Nr. 189 din 12/02/2024 (zi/luna/an) (*)

Stimata doamna primar/Stimate domnule primar,

(*) Subsemnatul/Subsemnata, MOISIN MARIA STELA , CNP _____ in calitate de proprietar, identificat/identificata cu seria nr. _____, eliberat(a) de SPCLEP HODAC, data si locul nasterii _____, localitatea Ibanesti, com. Ibanesti, judetul/tara MURES/ROMANIA, cetatenia ROMANA, nationalitatea ROMAN,

(**) cu domiciliul in: localitatea /Com. Hodac, str./sat. Toaca, numar 337/A, bl. _____, sc. _____, et. _____, ap. _____, judetul/sectorul Mures, codul postal _____, tara ROMANIA, telefon _____, fax _____, e-mail _____, MOISIN MARIUS LUCIAN , CNP _____, in calitate de proprietar, identificat/identificata cu seria nr. _____, eliberat(a) de SPCLEP HODAC, data si locul nasterii _____, Mun. Reghin, judetul/tara MURES/ROMANIA, cetatenia ROMANA, nationalitatea ROMAN,

(**) cu domiciliul in: localitatea /Com. Hodac, str./sat. Toaca, numar 337/A, bl. _____, sc. _____, et. _____, ap. _____, judetul/sectorul Mures, codul postal _____, tara ROMANIA, telefon _____, fax _____, e-mail _____, TOMSA MIRELA IONELA , CNP _____, in calitate de proprietar, identificat/identificata cu seria nr. _____, eliberat(a) de SPCLEP HODAC, data si locul nasterii _____, Mun. Reghin, judetul/tara MURES/ROMANIA, cetatenia ROMANA, nationalitatea ROMAN,

(**) cu domiciliul in: localitatea /Com. Hodac, str./sat. Toaca, numar 345, bl. _____, sc. _____, et. _____, ap. _____, judetul/sectorul Mures, codul postal _____, tara ROMANIA, telefon _____, fax _____, e-mail _____,

(**) resedinta in Romania (daca este cazul): localitatea _____, str. _____ nr. _____, bl. _____, sc. _____, et. _____, ap. _____, judetul/sectorul _____, codul postal _____, telefon _____, fax _____, e-mail _____,

(**) prin _____, CNP _____, in calitate de _____, conform _____, localitatea _____, str. _____ nr. _____, bl. _____, sc. _____, et. _____, ap. _____, judetul/sectorul _____, codul postal _____, telefon _____, fax _____, e-mail _____,

avand in vedere dispozitiile Legii nr. 17/2014 privind unele masuri de reglementare a vanzarii terenurilor agricole situate in extravilan si de modificare a Legii nr. 268/2001 privind privatizarea societatilor ce detin in administrare terenuri proprietate publica si privata a statului cu destinatie agricola si infiintarea Agentiei Domeniilor Statului, cu modificarile si completarile ulterioare, solicit prin prezenta cerere afisarea ofertei de vanzare anexate, in termenul prevazut de Legea nr. 17/2014, cu modificarile si completarile ulterioare.

Am cunostinta despre existenta urmatoarelor preemptori pentru exercitarea dreptului de preemptiune asupra ofertei mele de vanzare:

preemptori de rang I: coproprietarii, sotii, rudele pana la gradul al treilea si afinii pana la gradul al treilea, in aceasta ordine;

preemptori de rang II: proprietarii investitiilor agricole pentru culturile de pomi, vita-de-vie, hamei, irigatii exclusiv private aflate pe terenurile ce fac obiectul ofertelor de vanzare si/sau arendasii. In cazul in care pe terenurile supuse vanzarii se afla investitii agricole pentru culturile de pomi, vita-de-vie, hamei si pentru irigatii, prioritate la cumpararea acestor terenuri au proprietarii acestor investitii _____;

preemptori de rang III: proprietarii si/sau arendasii terenurilor agricole vecine cu terenul supus vanzarii, cu respectarea dispozitiilor prevazute la art. 4 alin. (2) si (4) din Legea nr. 17/2014, cu modificarile si completarile ulterioare, Proprietari vecini Nord- PETRA VASILE, Sud- MOISIN MARIA STELA, MOISIN MARIUS LUCIAN, TOMSA MIRELA IONELA , Est - PETRA VASILE, Vest- MOISIN MARIA STELA, MOISIN MARIUS LUCIAN, TOMSA MIRELA IONELA;

preemptori de rang IV: tinerii fermieri _____;

preemptori de rang V: Academia de Stiinte Agricole si Silvice „Gheorghe Ionescu-Sisesti“ si

unitatile de cercetare-dezvoltare din domeniile agriculturii, silviculturii si industriei alimentare, organizate si reglementate prin Legea nr. 45/2009 privind organizarea si functionarea Academiei de Stiinte Agricole si Silvice „Gheorghe Ionescu-Sisesti“ si a sistemului de cercetare-dezvoltare din domeniile agriculturii, silviculturii si industriei alimentare, cu modificarile si completarile ulterioare, precum si institutiile de invatamant cu profil agricol, in scopul cumpararii terenurilor agricole situate in extravilan cu destinatia strict necesara cercetarii agricole, aflate in vecinatatea loturilor existente in patrimoniul acestora

preemptori de rang VI: persoane fizice cu domiciliul/resedinta situat/situata in unitatile administrativ-teritoriale unde este amplasat terenul sau in unitatile administrativ-teritoriale vecine

preemptori de rang VII: statul roman, prin Agentia Domeniilor Statului

Declaram ca suntem proprietari a terenului in suprafata de 0.0550 ha, reprezentand cota-parte 8/16, 2/16, 3/16, 3.16, situat in extravilanul localitatii TOACA, identificat cu numar cadastral 52024, inscris in cartea funciara nr. 52024 a unitatii administrativ-teritoriale HODAC, care face obiectul ofertei de vanzare.

Declaram ca:

- terenul face obiectul unor litigii sau al unei proceduri de executare silita: Da Nu X
- terenul este grevat de sarcini: Da Nu X
- avem cunostinta si am respectat prevederile art. 4 alin. (6) din Legea nr. 17/2014, cu modificarile si completarile ulterioare, cu privire la instrainarea terenurilor agricole situate in extravilan pe care sunt situri arheologice clasate.

In sustinerea cererii, depunem la primarie cererea de afisare a ofertei, insotita de urmatoarele documente:

1. Copii CI persoana fizica
2. Extras de Carte Funciara CF52024
3. Certificat Fiscal

Ne exprimam acordul cu privire la utilizarea si prelucrarea datelor cu caracter personal si la introducerea datelor si informatiilor din cerere si documentele anexate in bazele de date care se organizeaza in temeiul Legii nr. 17/2014, cu modificarile si completarile ulterioare, si al legislatiei subsecvente, cu respectarea prevederilor Regulamentului (UE) 2016/679 al Parlamentului European si al Consiliului din 27 aprilie 2016 privind protectia persoanelor fizice in ceea ce priveste prelucrarea datelor cu caracter personal si privind libera circulatie a acestor date si de abrogare a Directivei 95/46/CE (Regulamentul general privind protectia datelor) si ale Legii nr. 190/2018 privind masuri de punere in aplicare a Regulamentului (UE) 2016/679 al Parlamentului European si al Consiliului din 27 aprilie 2016 privind protectia persoanelor fizice in ceea ce priveste prelucrarea datelor cu caracter personal si privind libera circulatie a acestor date si de abrogare a Directivei 95/46/CE (Regulamentul general privind protectia datelor), cu modificarile ulterioare.

Cunoscand ca falsul in declaratii se pedepseste conform Legii nr. 286/2009 privind Codul penal, cu modificarile si completarile ulterioare, declaram ca datele sunt reale, corecte si complete.

Vanzator/Imputernicit,
MOISIN MARIA STELA, MOISIN MARIUS LUCIAN, TOMSA MIRELA IONELA
(numele si prenumele in clar)

 Semnatura
Tomsa Moisin

Data 12.02.2024



NOTE:

- Campurile notate cu (*) sunt obligatoriu de completat.
- Campurile notate cu (**) se completeaza de catre cetatenii unui stat membru al Uniunii Europene, ai statelor care sunt parte la Acordul privind Spatiul Economic European (ASEE) sau ai Confederatiei Elvetiene.
- Campurile notate cu (*) se completeaza de catre proprietar.
- Campurile notate cu (***) se completeaza de catre imputernicit. In acest caz, prezinta documentele doveditoare ale calitatii de imputernicit.
- Campurile notate cu (*) din tabelul cu documentele depuse se marcheaza cu bifa in casuta aferenta.

OFERTA DE VANZARE TEREN

Subsemnatul/Subsemnata¹⁾ MOISIN MARIA STELA avand CNP: _____, MOISIN MARIUS LUCIAN avand CNP _____ si TOMSA MIRELA IONELA avand CNP _____ cu domiciliul in:


- localitatea /Com. HODAC, str./sat. TOACA, numar 337/A, bl., sc., et., ap., judetul/sectorul Mures, codul postal, tara ROMANIA, telefon, fax, e-mail,
-localitatea /Com. HODAC, sat. TOACA, nr.345, bl., sc., et., ap. 11, judetul/sectorul Mures, codul postal, tara ROMANIA, telefon, fax, e-mail, vindem teren agricol situat in extravilan, in suprafata de 0.0550(ha), reprezentand cota parte 8/16, 2/16, 3/16, si 3/16, la pretul de 3000 lei (TREIMILEI)

Condițiile de vanzare²⁾ sunt urmatoarele:
Date privind identificarea terenului:

Specificare	Informatii privind amplasamentul terenului							Categoria de folosinta ³⁾ (**)	Observatii
	Orasul/Comuna / Judetul (*)	Suprafata (ha)		Numar cadastral (**)	Numar de carte funciara (**)	Numar tarla/lot (**)	Numar parcela (**)		
		Suprafata totala (*)	Cota-parte ⁵⁾						
Se completeaza de catre vanzator.	HODAC	0.0550	8/16 2/16 3/16 3/16	52024	52024	FANEATA	
Verificat primarie ⁴⁾	HODAC	X	X	X	X	X	X	X	

(*) Declaram ca terenul agricol situat in extravilan face obiectul actiunii pentru pronuntarea unei hotarari judecatoresti care sa tina loc de contract de vanzare: DA X NU
Cunoscand ca falsul in declaratii se pedepseste conform Legii nr. 286/2009 privind Codul penal, cu modificarile si completarile ulterioare, declaram ca datele sunt reale, corecte si complete.

Vanzator/Imputernicit,
MOISIN MARIA STELA, MOISIN MARIUS LUCIAN, TOMSA MIRELA IONELA
(numele si prenumele in clar)
Semnatura


.....

Data 12.02.2024

NOTE:

Campurile notate cu (*) sunt obligatoriu de completat.

Campurile notate cu (**) se completeaza in cazul in care sunt cunoscute informatiile.

- 1) Se completeaza numele si prenumele proprietarului terenului.
- 2) Se va completa in cifre si litere.
- 3) Se completeaza categoria de folosinta a terenurilor agricole situate in extravilan conform art. 2 din Legea fondului funciar nr. 18/1991, republicata, cu modificarile si completarile ulterioare.
- 4) Se completeaza cu „X“ rubricile in care informatiile pot fi comparate cu datele din Registrul agricol, evidentele fiscale, evidentele de stare civila, altele asemenea.
- 5) Cota-parte din suprafata se exprima in fractie si in hectare.

**EXTRAS DE CARTE FUNCİARĂ
PENTRU INFORMARE**

Carte Funciară Nr. 52024 Hodac

Nr. cerere	2273
Ziua	25
Luna	01
Anul	2024

Cod verificare
100163483493



A. Partea I. Descrierea imobilului

TEREN Extravilan

Adresa: Jud. Mures

Nr. Crt	Nr. cadastral Nr. topografic	Suprafața* (mp)	Observații / Referințe
A1	52024	550	Teren imprejmuit; Imprejmuít partial cu gard de lemn si gard de beton

B. Partea II. Proprietari și acte

Inscrieri privitoare la dreptul de proprietate și alte drepturi reale		Referințe
2273 / 25/01/2024		
Act Notarial nr. 81, din 25/01/2024 emis de Cengher Maria Angela, documentație cadastrală recepționată sub nr. 34277/08.12.2023;		
B1	Se înființează cartea funciara 52024 a imobilului cu numarul cadastral 52024 / UAT Hodac, rezultat din dezmembrarea imobilului cu numarul cadastral 50078 înscris în cartea funciara 50078;	A1
Act Administrativ nr. 183801, din 22/11/2007 emis de COMISIA JUD. PT. STABILIREA DR. DE PROPRIETATE;		
B2	Intabulare, drept de PROPRIETATE prin reconstituire, dobandit prin Lege, cota actuala 8/16 1) MOISIN I. MARIA STELA <i>OBSERVATII: pozitie transcrisa din CF 50078/Hodac, înscrisa prin încheierea nr. 9428 din 28/07/2009;</i>	A1 / B.3, B.4, B.5
Act Notarial nr. 100, din 09/11/2023 emis de Cengher Maria Angela;		
B3	Intabulare, drept de PROPRIETATE, dobandit prin Succesiune, cota actuala 2/16 1) MOISIN MARIA-STELA <i>OBSERVATII: pozitie transcrisa din CF 50078/Hodac, înscrisa prin încheierea nr. 32419 din 09/11/2023;</i>	A1
B4	Intabulare, drept de PROPRIETATE, dobandit prin Succesiune, cota actuala 3/16 1) TOMȘA MIRELA-IONELA <i>OBSERVATII: pozitie transcrisa din CF 50078/Hodac, înscrisa prin încheierea nr. 32419 din 09/11/2023;</i>	A1
B5	Intabulare, drept de PROPRIETATE, dobandit prin Succesiune, cota actuala 3/16 1) MOISIN MARIUS-LUCIAN <i>OBSERVATII: pozitie transcrisa din CF 50078/Hodac, înscrisa prin încheierea nr. 32419 din 09/11/2023;</i>	A1

C. Partea III. SARCINI .

Inscrieri privind dezmembrămintele dreptului de proprietate, drepturi reale de garanție și sarcini	Referințe
NU SUNT	

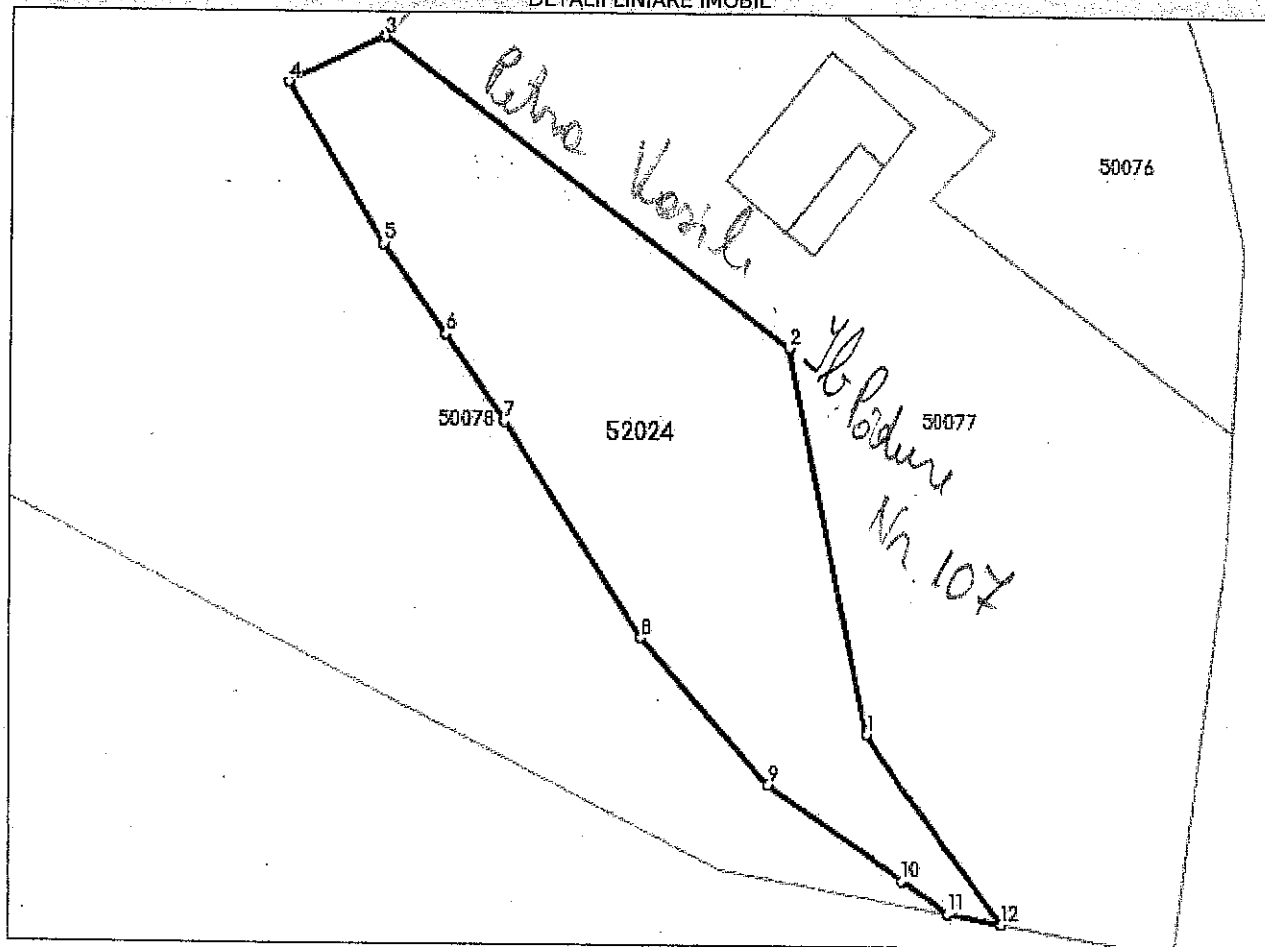
Anexa Nr. 1 La Partea I

Teren

Nr cadastral	Suprafața (mp)*	Observații / Referințe
52024	550	Imprejmuit partial cu gard de lemn si gard de beton

* Suprafața este determinată în planul de proiecție Stereo-70.

DETALII LINIARE IMOBIL



Date referitoare la teren

Nr Crt	Categorie folosință	Intra vilan	Suprafața (mp)	Tarla	Parcelă	Nr. topo	Observații / Referințe
1	faneata	NU	550	-	-	-	

Lungime Segmente

1) Valorile lungimilor segmentelor sunt obținute din proiecție în plan.

Punct început	Punct sfârșit	Lungime segment (m)
1	2	21.446
2	3	27.921
3	4	5.875
4	5	10.252
5	6	5.938
6	7	5.755

Punct început	Punct sfârșit	Lungime segment (** (m))
7	8	13.928
8	9	10.607
9	10	9.253
10	11	3.075
11	12	3.02
12	1	12.83

** Lungimile segmentelor sunt determinate în planul de proiecție Stereo 70 și sunt rotunjite la 1 milimetru.

*** Distanța dintre puncte este formată din segmente cumulate ce sunt mai mici decât valoarea 1 milimetru.

Certific că prezentul extras corespunde cu pozițiile în vigoare din cartea funciară originală, păstrată de acest birou.

Prezentul extras de carte funciară este valabil la autentificarea de către notarul public a actelor juridice prin care se sting drepturile reale precum și pentru dezbateră succesiunilor, iar informațiile prezentate sunt susceptibile de orice modificare, în condițiile legii.

S-a achitat tariful de 120 RON, -Chitanța internă nr.2024000669/25-01-2024 în suma de 120, pentru serviciul de publicitate imobiliară cu codul nr. 222.

Data soluționării,

01-02-2024

Data eliberării,

__/__/__

Asistent Registrator,

MARIUS-GHEORGHE-EMIL BOTOȘ

(parafa și semnătura)

Referent,

(parafa și semnătura)

LISTA
preemptorilor in vederea exercitarii dreptului de preemtiune asupra
ofertei de vanzare in ordinea rangului de preferinta

Judetul (*)MURES	Registrul de evidenta Nr. 190 din 12.02.2024
Unitatea administrativ-teritoriala - HODAC	

Ca urmare a inregistrarii Ofertei de vanzare nr. 189/12.02.2024 depusa de MOISIN MARIA STELA, MOISIN MARIUS LUCIAN si TOMSA MIRELA IONELA in calitate de vanzatori, pe baza evidentelor detinute la nivelul primariilor si a informatiilor cuprinse in oferta de vanzare au fost identificati urmatoorii preemptori:

preemptori de rang I: coproprietarii, sotii, rudele pana la gradul al treilea si afinii pana la gradul al treilea, in aceasta ordine

Nr. crt.	Numele si prenumele persoanei fizice/Denumirea persoanei/persoanelor juridice, asociatiei si altor entitati fara personalitate juridica, precum si a persoanei juridice care nu se inregistreaza in registrul comertului	Adresa de domiciliu/resedinta/sediu
1.		
2.		
...		

preemptori de rang II: proprietarii investitiilor agricole pentru culturile de pomi, vita-de-vie, hamei, irigatii exclusiv private aflate pe terenurile ce fac obiectul ofertelor de vanzare si/sau arendasii. In cazul in care pe terenurile supuse vanzarii se afla investitiile agricole pentru culturile de pomi, vita-de-vie, hamei si pentru irigatii, prioritate la cumpararea acestor terenuri au proprietarii acestor investitii.

Nr. crt.	Numele si prenumele persoanei fizice/Denumirea persoanei/persoanelor juridice, asociatiei si altor entitati fara personalitate juridica, precum si a persoanei juridice care nu se inregistreaza in registrul comertului	Adresa de domiciliu/resedinta/sediu
1.		
2.		

preemptori de rang III: proprietarii si/sau arendasii terenurilor agricole vecine cu terenul supus vanzarii, cu respectarea dispozitiilor prevazute la art. 4 alin. (2) si (4) din Legea nr. 17/2014 privind unele masuri de reglementare a vanzarii terenurilor agricole situate in extravilan si de modificare a Legii nr. 268/2001 privind privatizarea societatilor ce detin in administrare terenuri proprietate publica si privata a statului cu destinatie agricola si infiintarea Agentiei Domeniilor Statului, cu modificarile si completarile ulterioare

Nr. crt.	Numele si prenumele persoanei fizice/Denumirea persoanei/persoanelor juridice, asociatiei si altor entitati fara personalitate juridica, precum si a persoanei juridice care nu se inregistreaza in registrul comertului	Adresa de domiciliu/resedinta/sediu
1.	NORD – PETRA VASILE	Com. _____, sat. _____, nr. _____, Jud. Mures
2.	SUD – MOISIN MARIA STELA MOISIN MARIUS LUCIAN TOMSA MIRELA IONELA	Com. _____, sat. _____, nr. _____, Jud. Mures Com. _____, sat. _____

		,nr. Jud. Mures
3	EST- PETRA VASILE	Com. sat. ,nr. Jud. Mures
4	VEST- MOISIN MARIA STELA MOISIN MARIUS LUCIAN TOMSA MIRELA IONELA	Com. ,sat. nr. ,Jud. Mures Com. ,sat. , nr. Jud. Mures

preemptori de rang IV: tinerii fermieri

Nr. crt.	Numele si prenumele persoanei fizice/altor entitati fara personalitate juridica, precum si ale persoanei juridice care nu se inregistreaza in registrul comertului	Adresa de domiciliu/resedinta/sediu
1.		
2.		

preemptori de rang V: Academia de Stiinte Agricole si Silvice „Gheorghe Ionescu-Sisesti“ si unitatile de cercetare-dezvoltare din domeniile agriculturii, silviculturii si industriei alimentare, organizate si reglementate prin Legea nr. 45/2009 privind organizarea si functionarea Academiei de Stiinte Agricole si Silvice „Gheorghe Ionescu-Sisesti“ si a sistemului de cercetare-dezvoltare din domeniile agriculturii, silviculturii si industriei alimentare, cu modificarile si completarile ulterioare, precum si institutiile de invatamant cu profil agricol, in scopul cumpararii terenurilor agricole situate in extravilan cu destinatia strict necesara cercetarii agricole, aflate in vecinatatea loturilor existente in patrimoniul acestora

Nr. crt.	Denumirea persoanei/persoanelor juridice, asociatilor si altor entitati fara personalitate juridica, precum si a persoanei juridice care nu se inregistreaza in registrul comertului	Adresa de domiciliu/resedinta/sediu
1.		
2.		

preemptori de rang VI: persoane fizice cu domiciliu/resedinta situat/situata in unitatile administrativ-teritoriale unde este amplasat terenul sau in unitatile administrativ-teritoriale vecine

Nr. crt.	Numele si prenumele persoanei fizice/Denumirea persoanei/persoanelor juridice, asociatilor si altor entitati fara personalitate juridica, precum si a persoanei juridice care nu se inregistreaza in registrul comertului	Adresa de domiciliu/resedinta/sediu
1.		
2.		

preemptori de rang VII: statul roman, prin Agentia Domeniilor Statului

Nr. crt.	Denumirea persoanei/persoanelor juridice, asociatilor si altor entitati fara personalitate juridica, precum si a persoanei juridice care nu se inregistreaza in registrul comertului	Adresa de domiciliu/resedinta/sediu
1.		
2.		

Primar,
IACOB VALENTIN MARIN




Secretar general,
IACOB LUCIAN



Intocmit,
Inspector-Farcas Rodica



Data 12.02.2024



ROMANIA
JUDETUL MURES
COMUNA HODAC
PRIMARIA
Tel/Fax. 0265/538601, 0265/538451
E-mail: hodac@ejmures.ro
Nr: 192 /12.02.2024

PROCES VERBAL

Incheiat azi 12.02.2024 cu ocazia notificarii preemtorilor de rang III (proprietari vecini /arendas a parcelei in cauza supusa vanzarii), cuprinsi in lista preemtorilor Nr. 190/12.02.2024 in vederea exercitarii dreptului de preemtiune asupra ofertei de vanzare cu Nr.189/12.02.2024, depusa de catre : **MOISIN MARIA STELA** domiciliata in:

cu domiciliul in:- localitatea /Com. str./sat. numar , bl., sc., et., ap., judetul/sectorul Mures, codul postal, tara ROMANIA, telefon, fax, e-mail

MOISIN MARIUS LUCIAN domiciliata in:

cu domiciliul in:- localitatea /Com. str./sat. numar , bl., sc., et., ap., judetul/sectorul Mures, codul postal, tara ROMANIA, telefon, fax, e-mail

TOMSA MIRELA IONELA domiciliata in:

cu domiciliul in:- localitatea /Com. str./sat. ,numar bl., sc., et., ap., judetul/sectorul Mures, codul postal, tara ROMANIA, telefon, fax, e-mail

Intocmit,
Inspector FARCAS RODICA

