

PROCES-VERBAL
de afisare a ofertei de vanzare

| | |
|---------------------------|---|
| Judetul/Localitatea MURES | Registrul de evidenta nr. 74 din 22/06/2023 (zi/luna/an) |
| Primaria HODAC | |

Incheiat astazi, 22.06.2023, in temeiul art. 6 alin. (2) din Legea nr. 17/2014 privind unele masuri de reglementare a vanzarii terenurilor agricole situate in extravilan si de modificare a Legii nr. 268/2001 privind privatizarea societatilor ce detin in administrare terenuri proprietate publica si privata a statului cu destinatie agricola si infiintarea Agentiei Domeniilor Statului, cu modificarile si completarile ulterioare.

In vederea indeplinirii formalitatilor prevazute de lege si aducerii la cunostinta preemtorilor a ofertei de vanzare nr. 68 din data de 22.06.2023, depusa de catre BRATIAN RODICA, in calitate de vanzator/vanzatoare, proprietar/coproprietar/asociat unic/actionar, al terenului agricol situat in extravilanul localitatii HODAC, judetul MURES, s-a constatat afisarea ofertei de vanzare la sediul institutiei si pe pagina de internet www.hodac.ro in data de 22.06.2023.

Oferta de vanzare nr. 68 din data de 22.06.2023 se afiseaza pentru un termen de 45 de zile lucratoare si contine informatii privind proprietarul terenului agricol, date privind identificarea terenului, precum si conditiile de vanzare.

In acest sens s-a intocmit proces-verbal de afisare a ofertei de vanzare nr. 74 din data de 22.06.2023 a terenului agricol situat in extravilan.


Primar,

IACOB VALENTIN MARIN




Secretar general,

IACOB LUCIAN



Intocmit,

Inspector – Farcas Rodica



CERERE
pentru afisarea ofertei de vanzare a terenului

| | |
|--------------------------------------|---|
| Judetul/Localitatea (*) MURES/ Hodac | Nr. unic de inregistrare al ofertei de vanzare din |
| Primaria (*) Hodac | Registrul de evidenta Nr. 68 din 22/06/2023 (zi/luna/an) |

Stimata doamna primar/Stimate domnule primar,

(*) Subsemnatul/Subsemnata, BRATIAN RODICA , CNP., in calitate de proprietara, identificat/identificata cu CI seria nr. eliberat(a) de SPCLEP REGHIN, data si locul nasterii 06.11.1973, localitatea Mun. Reghin, judetul/tara MURES/ROMANIA, cetatenia ROMANA, nationalitatea ROMAN,

(**) cu domiciliul in: localitatea /Com. IDECIU DE JOS, str./sat. DELENI,numar 126, bl., sc., et., ap., judetul/sectorul Mures, codul postal, tara ROMANIA, telefon 0747224237, fax, e-mail

(**) resedinta in Romania (daca este cazul): localitatea, str. nr., bl., sc., et., ap., judetul/sectorul, codul postal, telefon, fax, e-mail

(***) prin, CNP....., in calitate de, conform, localitatea, str. nr., bl., sc., et., ap., judetul/sectorul, codul postal, telefon, fax, e-mail

avand in vedere dispozitiile Legii nr. 17/2014 privind unele masuri de reglementare a vanzarii terenurilor agricole situate in extravilan si de modificare a Legii nr. 268/2001 privind privatizarea societatilor ce detin in administrare terenuri proprietate publica si privata a statului cu destinatie agricola si infiintarea Agentiei Domeniilor Statului, cu modificarile si completarile ulterioare, solicit prin prezenta cerere afisarea ofertei de vanzare anexate, in termenul prevazut de Legea nr. 17/2014, cu modificarile si completarile ulterioare.

Am cunostinta despre existenta urmatoarelor preemptori pentru exercitarea dreptului de preemptiune asupra ofertei mele de vanzare:

preemptori de rang I: coproprietarii, sotii, rudele pana la gradul al treilea si afinii pana la gradul al treilea, in aceasta ordine;

preemptori de rang II: proprietarii investitiilor agricole pentru culturile de pomi, vita-de-vie, hamei, irigatii exclusiv private aflate pe terenurile ce fac obiectul ofertelor de vanzare si/sau arendasii. In cazul in care pe terenurile supuse vanzarii se afla investitii agricole pentru culturile de pomi, vita-de-vie, hamei si pentru irigatii, prioritate la cumpararea acestor terenuri au proprietarii acestor investitii

preemptori de rang III: proprietarii si/sau arendasii terenurilor agricole vecine cu terenul supus vanzarii, cu respectarea dispozitiilor prevazute la art. 4 alin. (2) si (4) din Legea nr. 17/2014, cu modificarile si completarile ulterioare, Proprietari vecini Nord- DE, Sud- DE , Est – HARSAN RAFILA, Vest- FARCAS FLOREA.

preemptori de rang IV: tinerii fermieri

preemptori de rang V: Academia de Stiinte Agricole si Silvice „Gheorghe Ionescu-Sisesti“ si unitatile de cercetare-dezvoltare din domeniile agriculturii, silviculturii si industriei alimentare, organizate si reglementate prin Legea nr. 45/2009 privind organizarea si functionarea Academiei de Stiinte Agricole si Silvice „Gheorghe Ionescu-Sisesti“ si a sistemului de cercetare-dezvoltare din domeniile agriculturii, silviculturii si industriei alimentare, cu modificarile si completarile ulterioare, precum si institutiile de invatamant cu profil agricol, in scopul cumpararii terenurilor

agricole situate in extravilan cu destinatia strict necesara cercetarii agricole, aflate in vecinatatea loturilor existente in patrimoniul acestora

preemptori de rang VI: persoane fizice cu domiciliul/resedinta situat/situata in unitatile administrativ-teritoriale unde este amplasat terenul sau in unitatile administrativ-teritoriale vecine

preemptori de rang VII: statul roman, prin Agentia Domeniilor Statului

Declar ca sunt proprietar a terenului in suprafata de 0.4029 ha, reprezentand cota-parte....., situat in extravilanul localitatii BICASU, identificat cu numar cadastral 51841, inscris in cartea funciara nr. 51841 a unitatii administrativ-teritoriale HODAC, care face obiectul ofertei de vanzare.

Declar ca:

- terenul face obiectul unor litigii sau al unei proceduri de executare silita: Da Nu X
- terenul este grevat de sarcini: Da Nu X
- am cunostinta si am respectat prevederile art. 4 alin. (6) din Legea nr. 17/2014, cu modificarile si completarile ulterioare, cu privire la instrainarea terenurilor agricole situate in extravilan pe care sunt situri arheologice clasate.

In sustinerea cererii, depun la primarie cererea de afisare a ofertei, insotita de urmatoarele documente:


1. Copie CI persoana fizica
2. Extras de Carte Funciara CF51841
3. Certificat Fiscal

Ne exprim acordul cu privire la utilizarea si prelucrarea datelor cu caracter personal si la introducerea datelor si informatiilor din cerere si documentele anexate in bazele de date care se organizeaza in temeiul Legii nr. 17/2014, cu modificarile si completarile ulterioare, si al legislatiei subsecvente, cu respectarea prevederilor Regulamentului (UE) 2016/679 al Parlamentului European si al Consiliului din 27 aprilie 2016 privind protectia persoanelor fizice in ceea ce priveste prelucrarea datelor cu caracter personal si privind libera circulatie a acestor date si de abrogare a Directivei 95/46/CE (Regulamentul general privind protectia datelor) si ale Legii nr. 190/2018 privind masuri de punere in aplicare a Regulamentului (UE) 2016/679 al Parlamentului European si al Consiliului din 27 aprilie 2016 privind protectia persoanelor fizice in ceea ce priveste prelucrarea datelor cu caracter personal si privind libera circulatie a acestor date si de abrogare a Directivei 95/46/CE (Regulamentul general privind protectia datelor), cu modificarile ulterioare.

Cunoscand ca falsul in declaratii se pedepseste conform Legii nr. 286/2009 privind Codul penal, cu modificarile si completarile ulterioare, declar ca datele sunt reale, corecte si complete.

Vanzator/Imputernicit,
BRATIAN RODICA
(numele si prenumele in clar)

Semnatura

.....


Data 22.06.2023

NOTE:

- Campurile notate cu (*) sunt obligatoriu de completat.
- Campurile notate cu (**) se completeaza de catre cetatenii unui stat membru al Uniunii Europene, ai statelor care sunt parte la Acordul privind Spatiul Economic European (ASEE) sau ai Confederatiei Elvetiene.
- Campurile notate cu (*) se completeaza de catre proprietar.
- Campurile notate cu (***) se completeaza de catre imputernicit. In acest caz, prezinta documentele doveditoare ale calitatii de imputernicit.
- Campurile notate cu (*) din tabelul cu documentele depuse se marcheaza cu bifa in casuta aferenta.

Județul Mureș
Primăria comunei Hodac
INTRARE
Nr. 68
Ziua 22 luna 06 anul 2023

Anexa nr. 1B
la normele metodologice

OFERTA DE VANZARE TEREN

Subsemnatul/Subsemnata¹⁾ BRATIAN RODICA, CNP cu domiciliul in Com. IDECIU DE JOS, sat. DELENI, nr.126, Jud. Mures , vand teren agricol situat in extravilan, in suprafata de 0.4029(ha), reprezentand cota parte, la pretul de 6000 EURO lei (SASEMIEURO).

Conditii de vanzare²⁾ sunt urmatoarele:

Date privind identificarea terenului:

| Specificare | Informatii privind amplasamentul terenului | | | | | | | Categoria de folosinta ³⁾ (**) | Observatii |
|-----------------------------------|--|----------------------|--------------------------|----------------------|------------------------------|----------------------|--------------------|---|------------|
| | Orasul/Comuna / Judetul (*) | Suprafata (ha) | | Numar cadastral (**) | Numar de carte funciara (**) | Numar tarla/lot (**) | Numar parcela (**) | | |
| | | Suprafata totala (*) | Cota-parte ⁵⁾ | | | | | | |
| Se completeaza de catre vanzator. | HODAC | 0.4029 | | 51841 | 51841 | 21 | 1351/1 | FANATE | |
| Verificat primarie ⁴⁾ | HODAC | X | X | X | X | X | X | X | |

(*) Declar ca terenul agricol situat in extravilan face obiectul actiunii pentru pronuntarea unei hotarari judecatoresti care sa tina loc de contract de vanzare: DA X NU

Cunoscand ca falsul in declaratii se pedepseste conform Legii nr. 286/2009 privind Codul penal, cu modificarile si completarile ulterioare, declar ca datele sunt reale, corecte si complete.

Vanzator/Imputernicit,
BRATIAN RODICA
(numele si prenumele in clar)

Semnatura

Rodica



Data 22.06.2023

NOTE:

Campurile notate cu (*) sunt obligatoriu de completat.

Campurile notate cu (**) se completeaza in cazul in care sunt cunoscute informatiile.

- 1) Se completeaza numele si prenumele proprietarului terenului.
- 2) Se va completa in cifre si litere.
- 3) Se completeaza categoria de folosinta a terenurilor agricole situate in extravilan conform art. 2 din Legea fondului funciar nr. 18/1991, republicata, cu modificarile si completarile ulterioare.
- 4) Se completeaza cu „X“ rubricile in care informatiile pot fi comparate cu datele din Registrul agricol, evidentele fiscale, evidentele de stare civila, altele asemenea.
- 5) Cota-parte din suprafata se exprima in fractie si in hectare.

**EXTRAS DE CARTE FUNCİARĂ
PENTRU INFORMARE**

Carte Funciară Nr. 51841 Hodac

| | |
|------------|-------|
| Nr. cerere | 16250 |
| Ziua | 12 |
| Luna | 06 |
| Anul | 2023 |

Cod verificare

100141098333



Semnat : cu semnatura
electronica extinsa, cf. L
455/2001 si eIDAS

TEREN Extravilan

A. Partea I. Descrierea imobilului

Adresa: Jud. Mures, Loc. Bicas

| Nr. Crt | Nr. cadastral topografic | Suprafața* (mp) | Observații / Referințe |
|---------|--------------------------|-----------------|---|
| A1 | 51841 | 4.029 | Teren imprejmuit; : -imobil inregistrat in plan cadastral fara localizare certa datorita lipsei planului parcelar; |

B. Partea II. Proprietari și acte

| Înscrieri privitoare la dreptul de proprietate și alte drepturi reale | | Referințe |
|---|---|-----------|
| 16250 / 12/06/2023 | | |
| Act Notarial nr. 45, din 12/06/2023 emis de Cengher Maria Angela; | | |
| B5 | Intabulare, drept de PROPRIETATE, dobandit prin Succesiune, cota actuala 1/4 1) BRATIAN RODICA | A1 |
| Act Notarial nr. 866, din 12/06/2023 emis de Cengher Maria Angela; | | |
| B6 | Intabulare, drept de PROPRIETATE, dobandit prin Conventie, cota actuala 3/4 1) BRATIAN RODICA , bun propriu | A1 |

C. Partea III. SARCINI .

| Înscrieri privind dezmembrămintele dreptului de proprietate, drepturi reale de garanție și sarcini | | Referințe |
|--|--|-----------|
| NU SUNT | | |

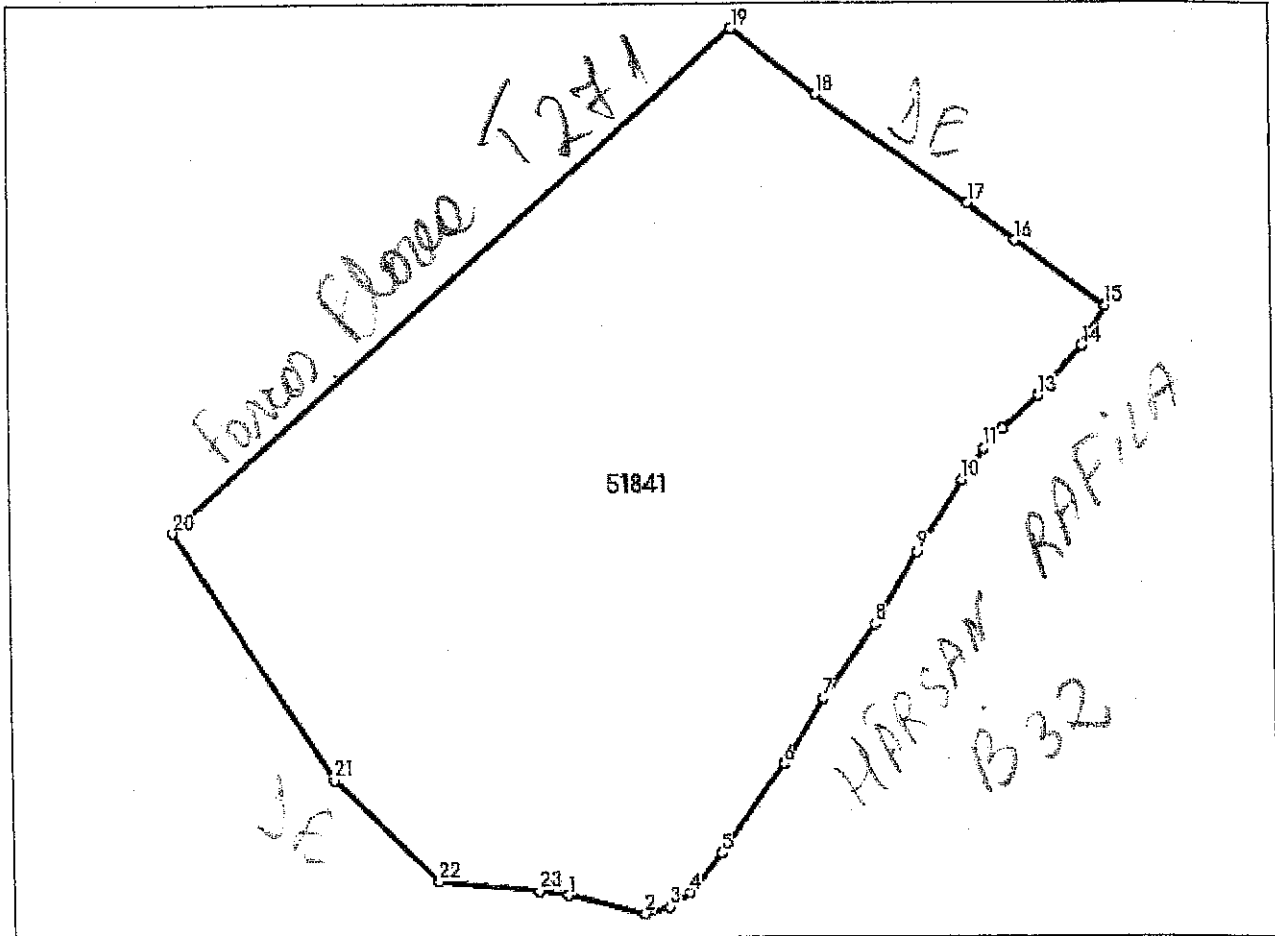
Anexa Nr. 1 La Partea I

Teren

| Nr cadastral | Suprafața (mp)* | Observații / Referințe |
|--------------|-----------------|--|
| 51841 | 4.029 | -imobil înregistrat în plan cadastral fara localizare certa datorita lipsei planului parcelar; |

* Suprafața este determinată în planul de proiecție Stereo 70.

DETALII LINIARE IMOBIL



Date referitoare la teren

| Nr Crt | Categorie folosință | Intra vilan | Suprafața (mp) | Tarla | Parcelă | Nr. topo | Observații / Referințe |
|--------|---------------------|-------------|----------------|-------|---------|----------|------------------------|
| 1 | faneata | NU | 4.029 | 21 | 1351/1 | - | |

Lungime Segmente

1) Valorile lungimilor segmentelor sunt obținute din proiecție în plan.

| Punct început | Punct sfârșit | Lungime segment (m) |
|---------------|---------------|---------------------|
| 1 | 2 | 7.633 |
| 3 | 4 | 2.398 |
| 5 | 6 | 10.426 |
| 7 | 8 | 8.579 |
| 9 | 10 | 7.98 |
| 11 | 12 | 2.559 |

| Punct început | Punct sfârșit | Lungime segment (m) |
|---------------|---------------|---------------------|
| 2 | 3 | 2.468 |
| 4 | 5 | 4.914 |
| 6 | 7 | 7.452 |
| 8 | 9 | 8.006 |
| 10 | 11 | 3.689 |
| 12 | 13 | 4.643 |

| Punct început | Punct sfârșit | Lungime segment (** (m) |
|---------------|---------------|-------------------------|
| 13 | 14 | 6.264 |
| 15 | 16 | 10.555 |
| 17 | 18 | 17.746 |
| 19 | 20 | 71.919 |
| 21 | 22 | 13.758 |
| 23 | 1 | 2.803 |

| Punct început | Punct sfârșit | Lungime segment (** (m) |
|---------------|---------------|-------------------------|
| 14 | 15 | 4.384 |
| 16 | 17 | 5.758 |
| 18 | 19 | 10.334 |
| 20 | 21 | 27.914 |
| 22 | 23 | 9.58 |

** Lungimile segmentelor sunt determinate în planul de proiecție Stereo 70 și sunt rotunjite la 1 milimetru.
 *** Distanța dintre puncte este formată din segmente cumulate ce sunt mai mici decât valoarea 1 milimetru.

Certific că prezentul extras corespunde cu pozițiile în vigoare din cartea funciară originală, păstrată de acest birou.

Prezentul extras de carte funciară este valabil la autentificarea de către notarul public a actelor juridice prin care se sting drepturile reale precum și pentru dezbateră succesiunilor, iar informațiile prezentate sunt susceptibile de orice modificare, în condițiile legii.

S-a achitat tariful de 120 RON, -Chitanța internă nr.2023005705/12-06-2023 în suma de 120, pentru serviciul de publicitate imobiliară cu codul nr. 232.

Data soluționării,
13-06-2023

Asistent Registrator,
FLOAREA ELENA TODORAN

Referent,

Data eliberării,

__/__/__

(parafa și semnătura)

(parafa și semnătura)



100141098333



Oficiul de Cadastru și Publicitate Imobiliară MURES
Biroul de Cadastru și Publicitate Imobiliară Reghin

Dosarul nr. 16250 / 12-06-2023

INCHEIERE Nr. 16250

Registrator: VIOLETA MARIOARA NICOLICI

Asistent registrator: FLOAREA ELENA TODORAN

Asupra cererii introduse de BRATIAN RODICA privind Intabulare sau inscriere provizorie in cartea funciara, in baza:

-Act Notarial nr.45/12-06-2023 emis de Cengher Maria Angela;

-Act Notarial nr.866/12-06-2023 emis de Cengher Maria Angela;

fiind indeplinite conditiile prevazute la art. 29 din Legea cadastrului si a publicitatii imobiliare nr. 7/1996, republicata, cu modificarile si completarile ulterioare, tariful achitat in suma de 120 lei, cu documentul de plata:

-Chitanta interna nr.2023005705/12-06-2023 in suma de 120

pentru serviciul avand codul 232

Vazand referatul asistentului registrator

DISPUNE

Admiterea cererii cu privire la:

- imobilul cu nr. cadastral 51841, inscris in cartea funciara 51841 UAT Hodac avand proprietarii: PETRA MARIA in cota de 1/1 de sub B.1, PETRA MARIN-VASILE in cota de 0/1 de sub B.2, MOLDOVAN ANUTA in cota de 0/1 de sub B.3, SAMA FLOAREA in cota de 0/1 de sub B.4;
- se intabuleaza dreptul de PROPRIETATE mod dobandire succesiune in cota de 1/4 asupra A.1 in favoarea MOLDOVAN ANUTA, sub B.3 din cartea funciara 51841 UAT Hodac;
- se intabuleaza dreptul de PROPRIETATE mod dobandire succesiune in cota de 1/4 asupra A.1 in favoarea SAMA FLOAREA, sub B.4 din cartea funciara 51841 UAT Hodac;
- se intabuleaza dreptul de PROPRIETATE mod dobandire succesiune in cota de 1/4 asupra A.1 in favoarea BRATIAN RODICA, sub B.5 din cartea funciara 51841 UAT Hodac;
- se intabuleaza dreptul de PROPRIETATE mod dobandire succesiune in cota de 1/4 asupra A.1 in favoarea PETRA MARIN-VASILE, sub B.2 din cartea funciara 51841 UAT Hodac;
- se intabuleaza dreptul de PROPRIETATE mod dobandire conventie in cota de 3/4 asupra A.1 in favoarea BRATIAN RODICA, bun propriu, sub B.6 din cartea funciara 51841 UAT Hodac;

Prezenta se va comunica părților:

BRATIAN RODICA, prin notar public Cengher Maria Angela

CENGHER MARIA ANGELA

PETRA MARIN-VASILE, prin notar public Cengher Maria Angela

MOLDOVAN ANUTA, prin notar public Cengher Maria Angela

SAMA FLOAREA, prin notar public Cengher Maria Angela

SERVICIUL DE IMPOZITE SI TAXE LOCALE HODAC




ROMANIA
JUDETUL MURES
COMUNA HODAC
PRIMARIA
Tel/Fax. 0265/538601, 0265/538451
E-mail: hodac@cjmures.ro
Nr: 73 /22.06.2023

PROCES VERBAL

Incheiat azi 22.06.2023 cu ocazia notificarii preemtorilor de rang III (proprietari vecini cu parcela in cauza supusa vanzarii), cuprinsi in lista preemtorilor Nr. 70/22.06.2023 in vederea exercitarii dreptului de preemtiune asupra ofertei de vanzare cu Nr.68/22.06.2023, depusa de catre BRATIAN RODICA domiciliata in:
Com. IDECIU DE JOS, sat. DELENI, nr. 126, Jud. Mures .

Intocmit,
Inspector FARGAS RODICA



LISTA
preemptorilor in vederea exercitarii dreptului de preemtiune asupra
ofertei de vanzare in ordinea rangului de preferinta

| | |
|--|--|
| Judetul (*)MURES | Registrul de evidenta Nr. 70 din 22.06.2023 |
| Unitatea administrativ-teritoriala - HODAC | |

Ca urmare a inregistrarii Ofertei de vanzare nr. 68/22.06.2023 depusa de BRATIAN RODICA, in calitate de vanzator, pe baza evidentelor detinute la nivelul primariilor si a informatiilor cuprinse in oferta de vanzare au fost identificati urmatoorii preemptori:

preemptori de rang I: coproprietarii, sotii, rudele pana la gradul al treilea si afinii pana la gradul al treilea, in aceasta ordine

| Nr. crt. | Numele si prenumele persoanei fizice/Denumirea persoanei/persoanelor juridice, asociatiei si altor entitati fara personalitate juridica, precum si a persoanei juridice care nu se inregistreaza in registrul comertului | Adresa de domiciliu/resedinta/sediu |
|----------|--|-------------------------------------|
| 1. | | |
| 2. | | |
| ... | | |

preemptori de rang II: proprietarii investitiilor agricole pentru culturile de pomi, vita-de-vie, hamei, irigatii exclusiv private aflate pe terenurile ce fac obiectul ofertelor de vanzare si/sau arendasii. In cazul in care pe terenurile supuse vanzarii se afla investitii agricole pentru culturile de pomi, vita-de-vie, hamei si pentru irigatii, prioritate la cumpararea acestor terenuri au proprietarii acestor investitii.

| Nr. crt. | Numele si prenumele persoanei fizice/Denumirea persoanei/persoanelor juridice, asociatiei si altor entitati fara personalitate juridica, precum si a persoanei juridice care nu se inregistreaza in registrul comertului | Adresa de domiciliu/resedinta/sediu |
|----------|--|-------------------------------------|
| 1. | | |
| 2. | | |

preemptori de rang III: proprietarii si/sau arendasii terenurilor agricole vecine cu terenul supus vanzarii, cu respectarea dispozitiilor prevazute la art. 4 alin. (2) si (4) din Legea nr. 17/2014 privind unele masuri de reglementare a vanzarii terenurilor agricole situate in extravilan si de modificare a Legii nr. 268/2001 privind privatizarea societatilor ce detin in administrare terenuri proprietate publica si privata a statului cu destinatie agricola si infiintarea Agentiei Domeniilor Statului, cu modificarile si completarile ulterioare

| Nr. crt. | Numele si prenumele persoanei fizice/Denumirea persoanei/persoanelor juridice, asociatiei si altor entitati fara personalitate juridica, precum si a persoanei juridice care nu se inregistreaza in registrul comertului | Adresa de domiciliu/resedinta/sediu |
|----------|--|--|
| 1. | NORD – DE | |
| 2. | SUD – DE | |
| 3 | EST- HARSAN RAFILA | Com. Hodac,sat. BICASU,nr. 32,Jud. Mures |

| | | |
|---|---------------------|--|
| 4 | VEST- FARCAS FLOREA | Com. Hodac,sat. Toaca,nr. 271, Jud. Mures |
|---|---------------------|--|

preemptori de rang IV: tinerii fermieri

| Nr. crt. | Numele si prenumele persoanei fizice/altor entitati fara personalitate juridica, precum si ale persoanei juridice care nu se inregistreaza in registrul comertului | Adresa de domiciliu/resedinta/sediu |
|----------|--|-------------------------------------|
| 1. | | |
| 2. | | |

preemptori de rang V: Academia de Stiinte Agricole si Silvice „Gheorghe Ionescu-Sisesti“ si unitatile de cercetare-dezvoltare din domeniile agriculturii, silviculturii si industriei alimentare, organizate si reglementate prin Legea nr. 45/2009 privind organizarea si functionarea Academiei de Stiinte Agricole si Silvice „Gheorghe Ionescu-Sisesti“ si a sistemului de cercetare-dezvoltare din domeniile agriculturii, silviculturii si industriei alimentare, cu modificarile si completarile ulterioare, precum si institutiile de invatamant cu profil agricol, in scopul cumpararii terenurilor agricole situate in extravilan cu destinatia strict necesara cercetarii agricole, aflate in vecinatatea loturilor existente in patrimoniul acestora

| Nr. crt. | Denumirea persoanei/persoanelor juridice, asociatilor si altor entitati fara personalitate juridica, precum si a persoanei juridice care nu se inregistreaza in registrul comertului | Adresa de domiciliu/resedinta/sediu |
|----------|--|-------------------------------------|
| 1. | | |
| 2. | | |

preemptori de rang VI: persoane fizice cu domiciliul/resedinta situat/situata in unitatile administrativ-teritoriale unde este amplasat terenul sau in unitatile administrativ-teritoriale vecine

| Nr. crt. | Numele si prenumele persoanei fizice/Denumirea persoanei/persoanelor juridice, asociatilor si altor entitati fara personalitate juridica, precum si a persoanei juridice care nu se inregistreaza in registrul comertului | Adresa de domiciliu/resedinta/sediu |
|----------|---|-------------------------------------|
| 1. | | |
| 2. | | |

preemptori de rang VII: statul roman, prin Agentia Domeniilor Statului

| Nr. crt. | Denumirea persoanei/persoanelor juridice, asociatilor si altor entitati fara personalitate juridica, precum si a persoanei juridice care nu se inregistreaza in registrul comertului | Adresa de domiciliu/resedinta/sediu |
|----------|--|-------------------------------------|
| 1. | | |
| 2. | | |

Primar,
IACOB VALENTIN MARIN



Secretar general,
IACOB LUCIAN

(Handwritten signature of Iacob Lucian)

Intocmit,
Inspector-Farcas Rodica

(Handwritten signature of Inspector-Farcas Rodica)

Data 22.06.2023